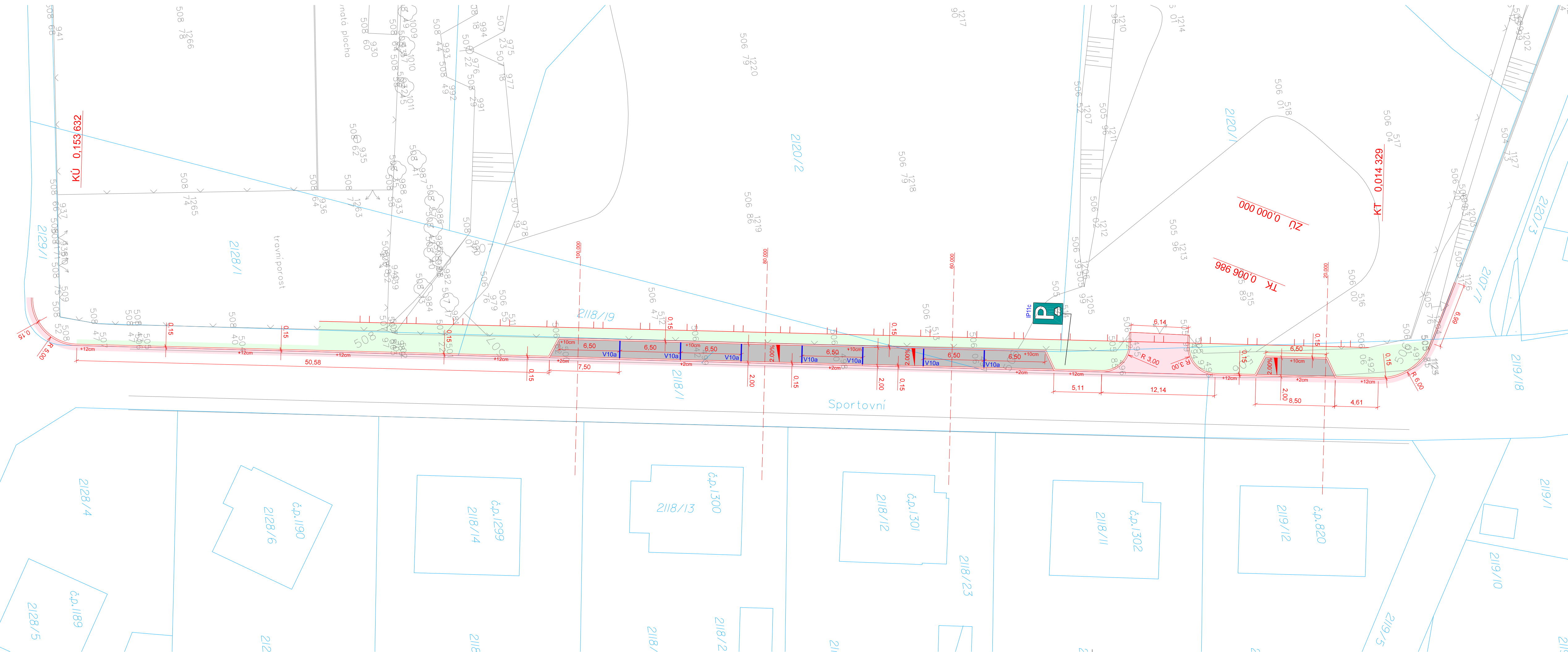





SITUACE  
M 1:250








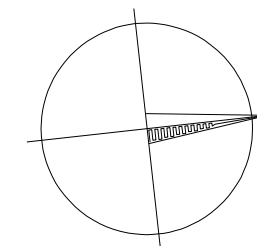
LEGENDA:

PLOCHY:


- |   |                                       |
|---|---------------------------------------|
|  | PARKOVACÍ STÁNÍ - DLAŽBA ZATRAVNŮVACÍ |
|  | KOMUNIKACE - ASFALTOVÝ BETON          |
|  | ÚPRAVA OKOLNÍHO POZEMKU               |

OSTATNÍ:

- |  |                            |
|--|----------------------------|
|           | STAVEBNÍ ÚPRAVY            |
|           | ZAMĚŘENÍ                   |
|           | KATASTRÁLNÍ MAPA           |
|           | VODOROVNÉ DOPRAVNÍ ZNAČENÍ |
| IP11c<br> | SVISLÉ DOPRAVNÍ ZNAČENÍ    |



SOUŘADNICOVÝ SYSTÉM: S-JTSK, VÝŠKOVÝ SYSTÉM: Bpv

ZPRACOVATEL:		AUTORIZACE:	
 <div> <div>Jan Tous</div> <div>           Bc. Jan Tous            Krátká 765            Horní Bříza            330 12            tel.: +420 775 031 676            E-mail: t-projekt@email.cz         </div> </div>			
OBJEDNATEL	MĚSTO CHOTĚBOŘ TRČKŮ Z LÍPY 69, 583 01 CHOTĚBOŘ		
ODPOVĚDNÝ PROJEKTANT SO	NAVRHL, VYPRACOVAL	ÚČEL	DPS
BC. JAN TOUS <i>Tous</i>	BC. JAN TOUS <i>Tous</i>	DATUM	08/2023
		MĚŘITKO	1:250
KRAJ: VYSOČINA	K.Ú.: CHOTĚBOŘ	FORMÁTY	5 x A4
LETNÍ STADION CHOTĚBOŘ		ČÁST	PŘÍL.
		D.1.1.21.	
ČÁST PD	SO 19 - PARKOVÁNÍ V ULICI SPORTOVNÍ	2.	
NÁZEV PŘÍLOHY	SITUACE		